

Trends

top

Comment utiliser
Gestion régions ?



Pourquoi un outil Gestion régions ?

GéoTop est un outil qui vous permet une analyse géographique de votre fichier clients ou de sélectionner de nouveaux prospects. La répartition du GéoTop standard se fait sur base des différentes provinces. Il est cependant possible de créer et de moduler votre propre répartition pour vos analyses. Vous délimitez vous-même les limites de vos régions en fonction de votre stratégie commerciale.



Gestion régions

Vous accédez à Gestion régions via l'onglet Outils > Répartition commerciale.



The screenshot shows the Trends top website interface. The navigation bar includes 'Trends top' and a menu with 'OUTILS', 'RAPPORTS', 'CLASSEMENTS', 'ACTUALITÉ', 'DATA', and 'INFO'. A dropdown menu is open under 'OUTILS', listing 'Comparer sociétés', 'Suivre sociétés', 'Analyse marché', 'Listes de prospection', 'Analyse clients', and 'Répartition commerciale'. A red arrow points to the 'Répartition commerciale' option. The main content area features the text 'Ne cherchez plus. Trouvez.' and a search bar with a 'TROUVER' button. Below the search bar, there is an information icon and the text 'Vous pouvez combiner 'qui', 'quoi' et 'où''. At the bottom, the statistics '1.490.243 SOCIETES' and '1.478.197 CONTACTS' are displayed.

Trends top

OUTILS ▾ RAPPORTS > CLASSEMENTS > ACTUALITÉ > DATA > INFO >

- Comparer sociétés
- Suivre sociétés
- Analyse marché
- Listes de prospection
- Analyse clients
- Répartition commerciale**

Ne cherchez plus. Trouvez.

TROUVER

i Vous pouvez combiner 'qui', 'quoi' et 'où'.

1.490.243 SOCIETES **1.478.197 CONTACTS**



Gestion régions

Choisissez le nom de votre nouveau set de régions.
Dans cet exemple, nous partons d'une carte vierge.

Nouveau set de régions:

- Sur base d'un set de régions prédéfini (arrondissements)
- [Un set de régions vierge](#)

Nom nouveau set de régions:

Sauver

Annuler



Gestion régions

Vous pouvez constituer un set de régions, comprenant différentes régions. Choisissez le nom et la couleur de la première région.

Nom région

Nouveau nom:

Couleur:

Optionnel: déterminez la couleur de la région

A color picker interface consisting of a circular rainbow wheel on the left and a square color gradient on the right. The square gradient transitions from blue at the top to black at the bottom. Two small white circles are positioned on the left side of the square, one near the top and one near the bottom, likely serving as handles for adjusting the color selection.

Gestion régions

Déterminez quels codes postaux vous voulez attribuer à cette région.

Filtre:

- 5000-NAMUR
- 5001-BELGRADE
- 5002-ST.SERVAIS
- 5003-ST.MARC
- 5004-BOUGE
- 5020-CHAMPION
- 5021-BONINNE
- 5022-COGNELEE
- 5024-MARCHE-LES-DAME
- 5030-GEMBLOUX
- 5031-GRAND-LEEZ
- 5032-BOSSIÈRE
- 5060-SAMBREVILLE
- 5070-FOSES-LA-VILLE
- 5080-LA BRUYÈRE
- 5081-BOUSSIE

Les codes postaux sans entreprises sont en gris clair.

Codes postaux sélectionnés

- 5500-DINANT
- 5501-LISOGNE
- 5502-THYNES
- 5503-SORINNES
- 5504-FOY-NOTRE-DAME
- 5520-ONHAYE
- 5521-SERVILLE
- 5522-FALAEN
- 5523-SOMMIÈRE
- 5524-GERIN
- 5530-YVOIR
- 5537-ANHÉE
- 5540-HASTIÈRE
- 5541-HASTIERE-PAR-DELA
- 5542-BLAIMONT
- 5543-LEFFR

Sauver

Annuler modifications

Ajouter province >>

Ajouter sélection >

< Supprimer sélection

<< Supprimer tout

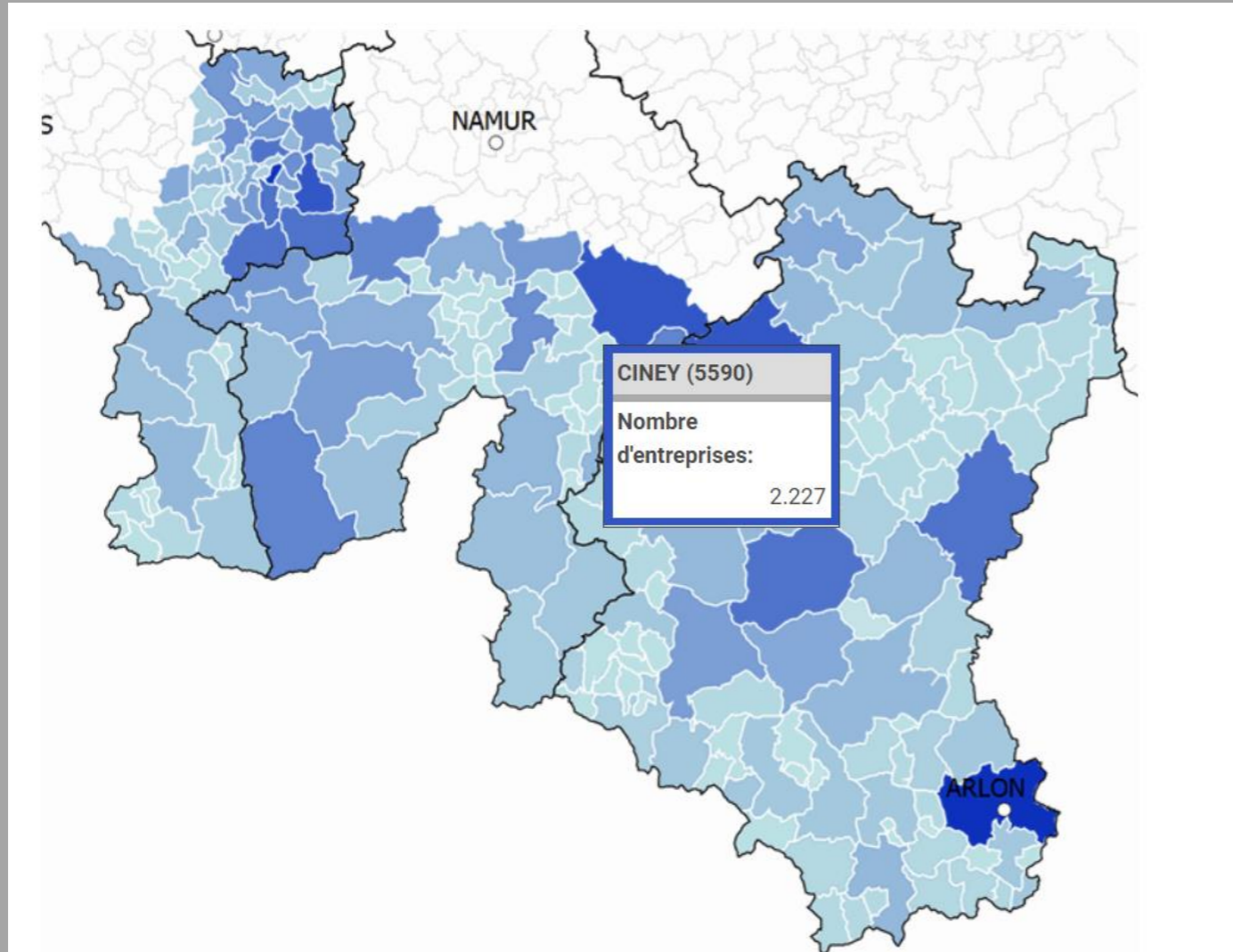
Si vous avez déjà sauvé une région et que pour votre nouvelle sélection vous reprenez le même code postal, vous recevrez une notification.

Trends

top

Gestion régions

Sur la carte, vous pouvez évaluer l'évolution de la région.










Plus la couleur est foncée, plus le nombre d'entreprises est important pour le code postal choisi. Si le code postal est déjà attribué à une autre région, vous recevez le nom de la région en question.

Trends

top

Gestion régions

Vous visualisez le nombre de codes postaux et d'entreprises par région.

Nom région	# Codes postaux	# Entreprises	
  Annemie	117	179.073	Modifier
  Christian	210	91.734	Modifier
  Filip	40	137.396	Modifier
  Gert	93	124.959	Modifier
  Jean	204	156.733	Modifier
  Joost	65	115.120	Modifier
  Lien	72	89.966	Modifier
  Lieze	104	174.140	Modifier
  Louise	94	280.893	Modifier
Solde	145	78.411	

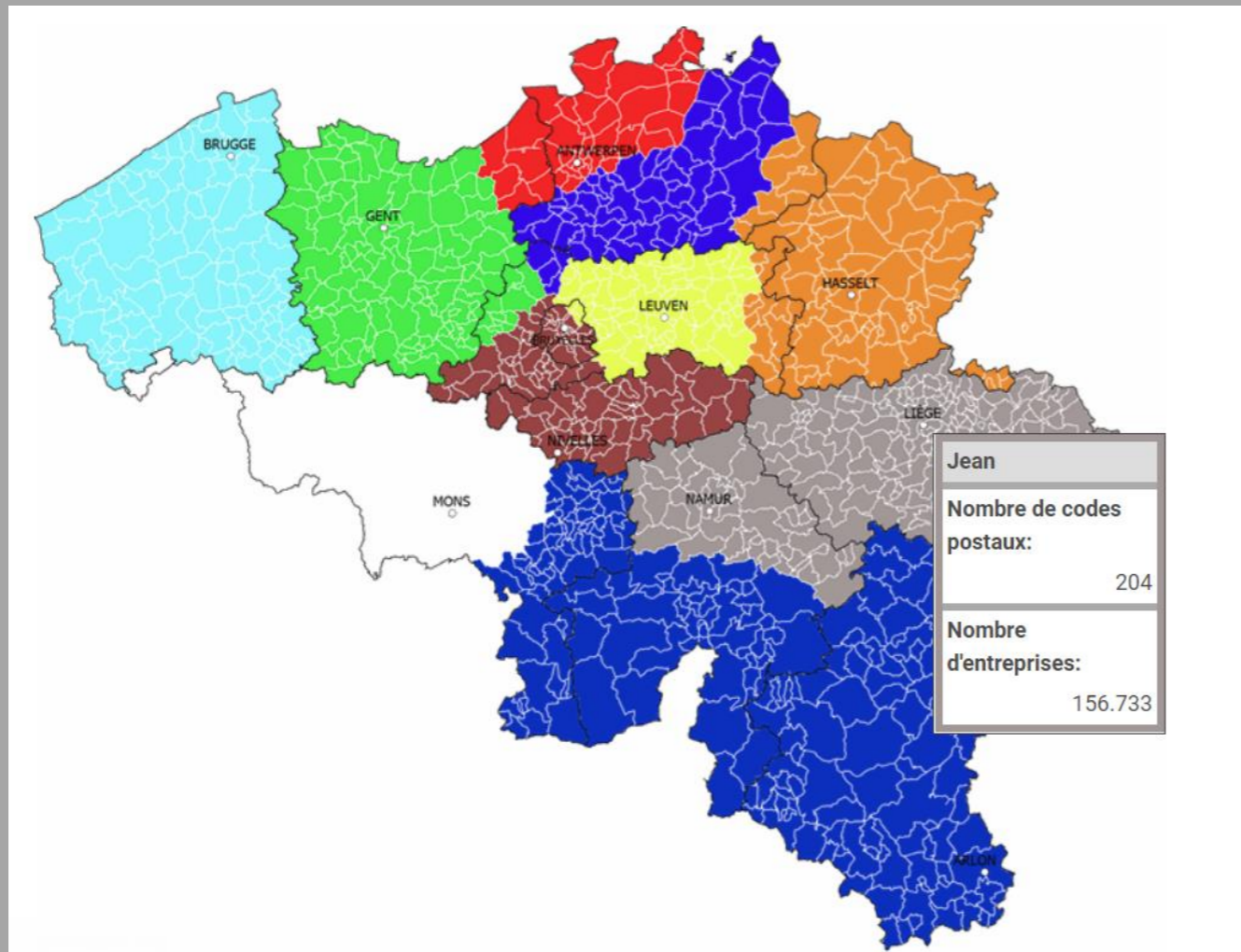
[Créer nouvelle région +](#) [Afficher set de régions sur carte 🗺](#)

Il vous est loisible de répartir le nombre de codes postaux et d'entreprises entre les membres de votre équipe commerciale. Les codes postaux non encore attribués se trouvent provisoirement dans la catégorie 'Solde'.



Gestion régions

Vous évaluez sur la carte la répartition et le potentiel de votre équipe commerciale.



Gestion régions - Intégration GéoTop

Utilisez votre set de régions pour une analyse de vos clients.

GéoTop > *Clients Belgique > Clients | Géo | Analyse | Benchmark

ANALYSE DÉTAILLÉE

Provinces [Modifier paramètres géographiques](#)

	Paramètre	Nombre de clients		Part dans votre paramètre		Taux de pénétration	
		Chiffres	%	Chiffres	%	Dans le Top	Votre %
<input type="checkbox"/>	↳ Luxembourg	8	0,32 %	4.155	0,33 %	31.528	0,03 %
<input type="checkbox"/>	↳ Namur	45	1,81 %	20.880	1,63 %	58.930	0,08 %
<input type="checkbox"/>	↳ Brabant wallon	78	3,13 %	37.720	2,95 %	63.993	0,12 %
<input type="checkbox"/>	↳ Hainaut	82	3,29 %	48.442	3,79 %	118.402	0,07 %
<input type="checkbox"/>	↳ Liège	102	4,09 %	55.685	4,36 %	118.020	0,09 %

Provinces

Régions personnalisées

Sales Belgique

[Gestion de régions \(créer régions personnalisées\)](#)

Confirmer

Voir GéoTop pour une analyse détaillée de vos clients ou comme base de prospection.



Gestion régions - Intégration GéoTop

Avec votre set personnalisé, vous avez une répartition géographique détaillée de vos clients et une prospection sur mesure pour votre entreprise.

GéoTop > *Clients Belgique > Clients | Géo | **Analyse** | Benchmark

ANALYSE DÉTAILLÉE

Analyse détaillée pour région 'Sales Belgique' [Modifier paramètres géographiques](#)

	Paramètre	▼ Nombre de clients ?		Part dans votre paramètre		Taux de pénétration ?	
		Chiffres	%	Chiffres	%	Dans le Top	Votre %
<input type="checkbox"/>	↳ Louise	426	17,09 %	217.679	17,04 %	280.893	0,15 %
<input type="checkbox"/>	↳ Annemie	397	15,93 %	194.052	15,19 %	179.073	0,22 %
<input type="checkbox"/>	↳ Lieze	326	13,08 %	177.518	13,89 %	174.140	0,19 %
<input type="checkbox"/>	↳ Filip	322	12,92 %	156.742	12,27 %	137.396	0,23 %
<input type="checkbox"/>	↳ Joost	291	11,68 %	147.056	11,51 %	115.120	0,25 %
<input type="checkbox"/>	↳ Gert	250	10,03 %	126.644	9,91 %	124.959	0,20 %
<input type="checkbox"/>	↳ Lien	243	9,75 %	128.919	10,09 %	89.966	0,27 %
<input type="checkbox"/>	↳ Jean	137	5,50 %	72.210	5,65 %	156.733	0,09 %
<input type="checkbox"/>	↳ Rest	52	2,09 %	29.040	2,27 %	78.411	0,07 %
<input type="checkbox"/>	↳ Christian	48	1,93 %	27.912	2,18 %	91.734	0,05 %
	Total	2.492		1.277.772		1.428.425	0,17 %



Get started!

Trends Top login

Choisissez votre formule via
trendstop.be/croissance

Vous voulez tester ?

Demandez un login de test via
trendstop.be/essai



Besoin d'aide ?

- *Online chat*
- *info@trendstop.be*
- *02 702 71 21*

